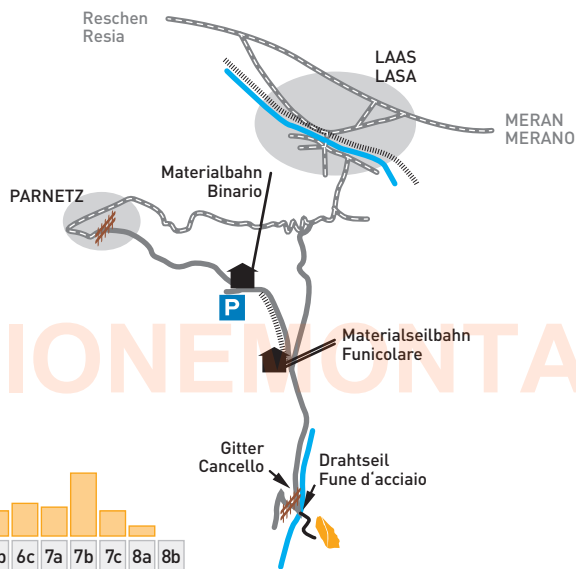


LAAS/LASA - NESSELWAND

MAI - SEPTEMBER / MAGGIO - SETTEMBRE



3	4	5a	5b	5c	6a	6b	6c	7a	7b	7c	8a	8b
-	2	-	1	2	4	7	9	8	17	7	3	-

Die „Nesselwand“ ist ein einzigartiges Gebiet, das Kletterei auf dem berühmten Laaser Marmor bietet. Sie wurde vor nicht allzu langer Zeit von Gerd und Roman Schönthaler, Ulrich Kiem und Bernhard Fritz errichtet. Die Wand hat noch einiges an Potenzial und lockt mit einer Vielzahl von sehr schönen Routen und einer schon fast hochalpinen Umgebung.

FELS Es handelt sich um Marmor, der technisch anspruchsvolle Ausdauer- und Plattenkletterei auf Leisten und Auflegern bietet. Da die meisten Touren noch sehr wenige Begehungen haben, ist der Fels stellenweise noch etwas brüchig (Vorsicht vor Steinschlag beim Sichern).

La „Nesselwand“ è una falesia molto particolare che offre vie sul famoso marmo di Lasa. È stata aperta recentemente da Gerd e Roman Schönthaler, Ulrich Kiem e Bernhard Fritz. La roccia offre ancora parecchio potenziale, numerose vie belle e un ambiente di alta montagna.

ROCCIA Il marmo richiede un'arrampicata costante e tecnica su placche con tacche e svassi. Visto che la gran parte delle vie non ha ancora tante ascensioni, la roccia in alcune parti è friabile (pericolo di caduta sassi - attenzione durante l'assicurazione).

ANFAHRT Von Meran, weiter Richtung Reschenpass bis zur Ortschaft Laas. Beim Dorfplatz links in die Schneiderstraße einbiegen, hinter der Brücke nach links und danach bei der ersten Abzweigung nach rechts abbiegen. Bei einer Straßengabelung rechts halten, weiter Richtung Parnetz und immer weiter, bis man auf eine Schotterstraße gelangt (bitte das Gitter schließen!). Dieser folgt man bis zu einem alten Haus bei einer Rechtskehre. Dort parken.

ZUGANG Vom Parkplatz oberhalb des alten Hauses (Bremsberg) vorbei und leicht links haltend absteigen zum alten Bahngleis. Diesem folgt man bis zum Ende. Weiter auf einer Forststraße bis zur ersten Rechtsbiegung, wo ein Holzfallerdrahtseil über den Bach befestigt ist. Von hier aufwärts kann man eine geeignete Stelle suchen, um den Bach zu überqueren. Man folgt einem Weg, der rechts vom Drahtseil startet und zu einer Waldschneise führt. Durch diese gelangt man geradewegs zum Sektor A, direkt bei der großen Höhle.

BESONDERES Die Mehrseillängentrassen im Sektor D dürfen aus Naturschutzgründen erst ab der 2. Juliwoche geklettert werden!!!


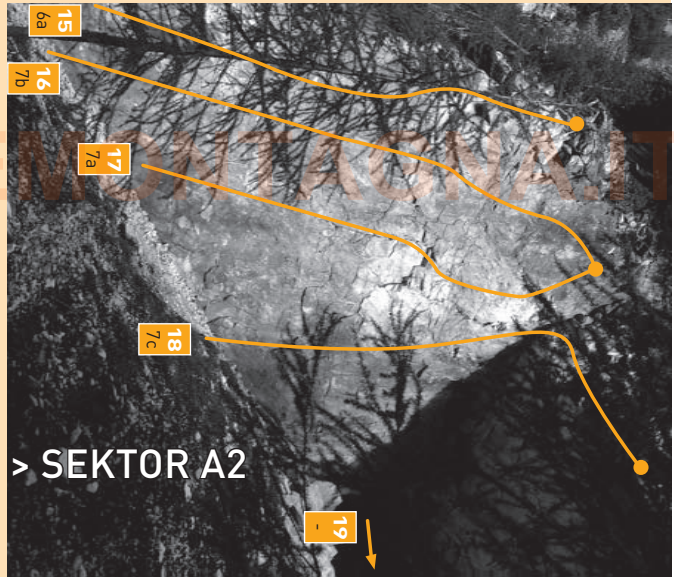

Oberhalb der „Nesselwand“ befindet sich die „Jennwand“ mit mehreren Mehrseillängentouren (siehe Mittersteiner „Nord-Mittelitalien Bereich 4-10“, Rotpunkt-Verlag oder www.klettern.it).

TRAGITTO Da Merano in Richtung Passo Resia bis zu Lasa. Von der piazza principale nehmen die „Schneiderstraße“ nach links, über den Brückenschlag und dann zum ersten Kreuzungspunkt nach rechts. Weiter in Richtung Parnetz bis zu einer Straße, die von einem alten Haus abzweigt. Diese Straße führt zu einer alten Mauer, die man überqueren muss. Danach führt die Straße zu einer alten Mauer, die man überqueren muss. Danach führt die Straße zu einer alten Mauer, die man überqueren muss.

ACCESSO Vom Parkplatz oberhalb des alten Hauses (Bremsberg) scendere leggermente a sinistra fino al vecchio binario della ferrovia e seguirlo fino alla fine. Proseguire su una strada forestale fino alla prima curva a destra, dove una fune attraversa il fiume. Da lì salendo, si può cercare un posto adatto per attraversare il fiume. Si segue il sentiero che parte dalla fune metallica e porta fino al sentiero nel bosco, il quale porta direttamente al settore A, vicino alla grande grotta.

PARTICOLARITÀ Per motivi di tutela della natura le vie a più tiri nel settore D possono essere fatte solo dalla seconda settimana di luglio in poi!!!

Sopra la „Nesselwand“ si trova la „Jennwand“ con alcune vie a più tiri (vedi Mittersteiner „Nord-Mittelitalien Bereich 4-10“, Edizione Rotpunkt oppure www.klettern.it).





SEKTOR A

1	FINGERFRESSER	4b	** 4 10 m
2	RASPUTIN	5b	** 5 12 m
3	DONALD	5c+	** 7 14 m
4	DONNERLIPPCHEN	6c	** 8 18 m
5	LAASER MARMOR	7b	** 8 18 m
6	ZUCKFUSS	7b	** 8 18 m
7	HENKELPARADE	7a	*** 9 20 m
8	ORAKEL	7c	*** 10 22 m
9	N.N.	k.A.	*** 10 22 m
10	TATZLWURM	6b	*** 8 22 m
11	NERVENGUZLER	6c	*** 9 24 m
12	KRISENSITZUNG	6b+	* 9 26 m
13	KINDERPINGUIN	6c+	* 8 20 m
14	GEIERSPEISE	6a+	*** 6 18 m
15	NASENBOHRER	6a	* 6 16 m
16	LEISTENBRUCH	7b	*** 6 14 m
17	KRAFTMOSAIK	7a	*** 5 14 m
18	QUERSCHLÄGER	7c	* 6 18 m
19	N.N.	k.A.	Projekt / Progetto

SEKTOR B


1	FIEBERKURVE	6c+	** 6 + 5 15 m + 10 m
2	SCHAFOTT	6c+	** 7 + 5 16 m + 10 m
3	SAILEGAU	6c	*** 6 17 m
4	UNTERWELT	6c+	** 5 16 m
5	LINKSRADIKAL	7a	** 5 14 m
6	GLÜHFINGER	7c+	** k.A. 28 m
7	ME-BO	7b	** k.A. 28 m
8	NESSSELFIEBER	7b	** k.A. 28 m
9	HIRNRISS	7b	** k.A. 28 m
10	ZUGZWANG	7b+	** 8 20 m
11	RÜBEZAHL LEBT!	6b+	* 6 20 m



> SEKTOR C1

> SEKTOR B1

> SEKTOR B2



SEKTOR C

1	PRUSKELMOTZ	6a	** 8 24 m
2	PIFFIKUS	6b+	** 9 25 m
3	WEIBER TOUR	5c	* 5 10 m
4	PURZI LEICHT	4b	* 3 8 m
5	HATSCHI	6a	* 4 8 m
6	DRECKSCHLEUDER	6b	* 7 20 m
7	ZUCKERSCHNUTE	7b	* k.A. 22 m
8	BEISSWUT	7b+	** k.A. 22 m
9	MUGGLES	7c+	*** k.A. 25 m
10	N.N.	k.A.	25 m Projekt / Progetto
11	SMALL SISTER	8a+	** 10 26 m
12	CONNYNITSOGN	8a	*** 9 26 m
13	WERBEMATERIAL	7c+	** 9 26 m
14	BOMBENFELS	7c	*** k.A. 24 m
15	WARE LIEBE	7b+	*** 7 24 m
16	BUSENWUNDER	7b+	* 9 24 m
17	VINSCHGERWIND	7a	*** 8 20 m
18	FLIEGENDE HELDEN	7b	*** 8 20 m
19	DURCHZUG	6b+	** 6 16 m



SEKTOR D

1	KLAPPSMÜHLE	1. Sl 7a	**		26 m	Kann auch über die Route Nr. 3 eingestiegen werden / Può essere concatenata dalla via nr. 3
		2. Sl 7b	**		k.A.	
		3. Sl 7b+	**		k.A.	
		4. Sl 6b+	**		k.A.	
		5. Sl 6b	**		k.A.	
2	OLD SCHLATTERHAND	1. Sl 7b+	***		k.A.	Sehr schön und steil (Achtung Seilzug) / Molto bella e strapiombante (Attenzione alla trazione della corda)
		2. Sl 7c	***		k.A.	
		3. Sl 7a	***		k.A.	
		4. Sl 7b	***		40 m	

Für den Abstieg von den Route 1 geht man rechts oberhalb der Wand entlang bis man einen Pfad erreicht, der hinunter zum vorletzten Stand der Route 2 führt. Von dort abseilen. Das selbe gilt für die Route 2.

Per la discesa dalla via nr. 1 usare un sentierino verso destra, che dalla sommità della parete porta alla penultima sosta della via nr. 2. Da lì calarsi. Stessa cosa vale per la via nr. 2.

3	SCHRAUBVERSCHLUSS	8a	***	8	26 m
4	PRESSWEHE	7b	***	8	23 m
5	PUMPSTATION	7b+	***	8	25 m
6	ALMDUDLER	6c+	6	25 m	
7	FROZEN FRITZ	7b+	***	6	18 m
8	OPERETTE	7a+	***	k.A.	24 m
9	PROBLEMZONE	7a+	***	k.A.	24 m
10	KURBELWELLE	7c	***	9	24 m
11	PENSPLAN	6c	***	k.A.	25 m
12	GIPFELTREFFEN	7a	***	9	25 m
13	ZWERGENTOD	7a	***	9	25 m
14	DON BIZEPS	1. Sl 6b+	***	12 insg.	k.A. Steile Kletterei auf Henkel / k.A. Arrampicata in strapiombo k.A. su buone prese k.A. k.A.
		2. Sl 6b	***		
		3. Sl 5b	***		
		4. Sl 6b+	***		
		5. Sl 6b	***		

WWW.PASSIONEMONTAGNA.IT

NATÜRLICHES MINERALWASSER



KAISERWASSER

Aus dem Herzen der

Dolomiten in Südtirol



Innichen • Südtirol
Tel. 0474 913 261
www.kaiserwasser.com